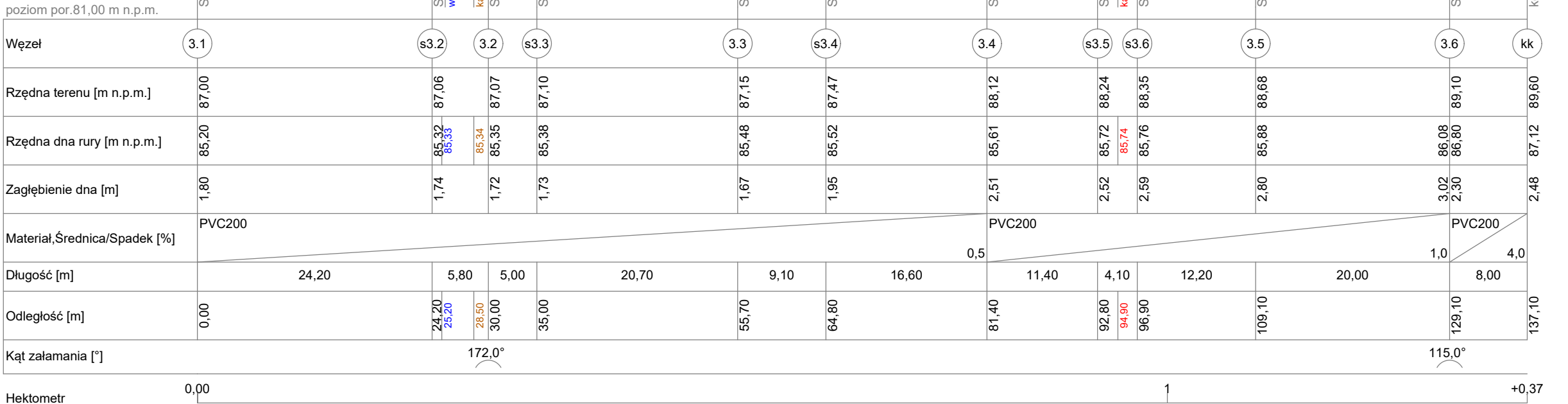
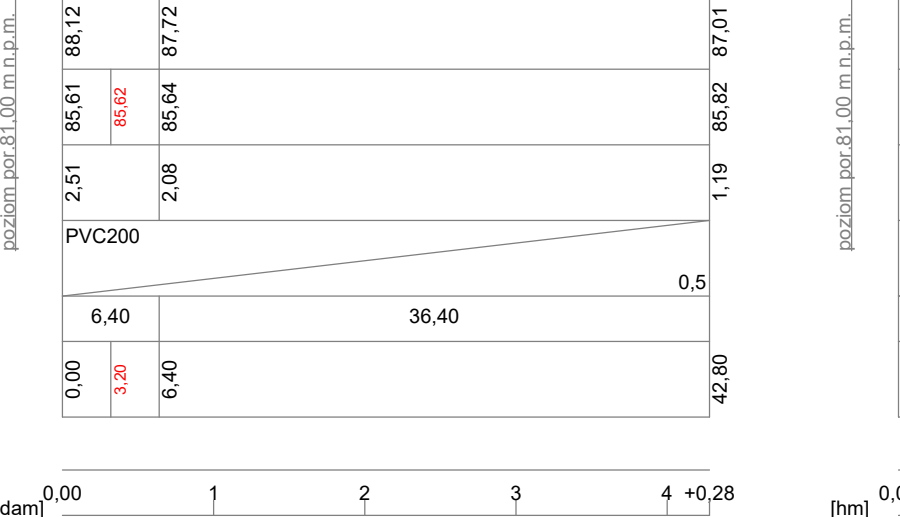


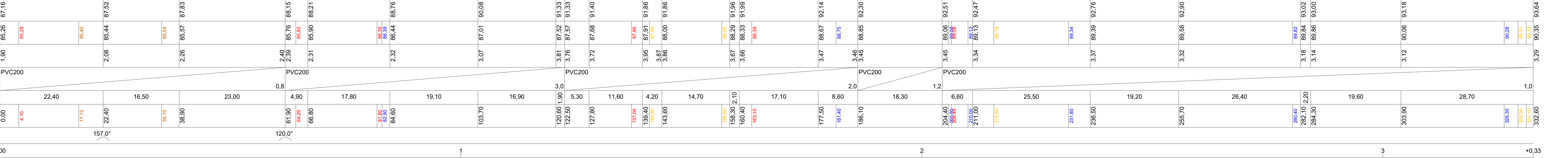
91
90
89
88
87
86
85
84
83
82




Hektometr 0,00
Skala Y: 1:100
Skala X: 1:500



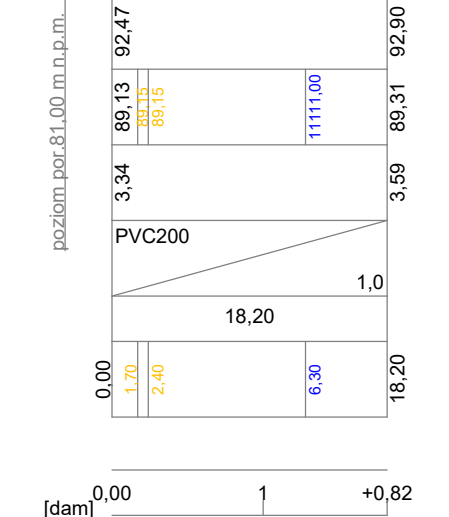
[dam] 0,00 1 2 3 4 +0,28
Skala X: 1:500



[dm] 0,00 1 2 3 4 +0,33
Skala X: 1:500



[dm] 0,00 1 2 3 4 +0,56
Skala X: 1:500



[dam] 0,00 1 2 3 4 +0,82
Skala X: 1:500

Nazwa zadania:	"BUDOWA SIECI KANALIZACJI SANITARNEJ W CYPRIANCIE" w gminie Fabianki		
Tytuł rysunku:	PROFIL PODŁUŻNY KANALIZACJI SANITARNEJ GRAWITACYJNEJ (ETAP II)		
Adres inwestycji:	woj.kujawsko-pomorskie, pow.włocławski, jedn.ew.Fabianki, obr.Cyprianka, obr.nr 0004 dz. nr ew.: 279, 254, 253, 182/8, 182/9, 182/10, 184/1, 165, 188/20, 246/3.		
Inwestor:	GMINA FABIANKI Fabianki 4, 87-811 FABIANKI		
Projektował:	Imię i Nazwisko, nr upr.	Data/Podpis:	
mgr inż. Marek Szulc	upr. LOD/1592/PWOS/11	12/2024	
Asystent projektanta:	Imię i Nazwisko	Data/Podpis:	
mgr inż. Robert Malolepszy	upr. LOD/4217/PBS/20	12/2024	
Stadium opracowania:	Skala:	Nr rys.	
PFU	1 : 500 1 : 100	RYS.2.	